

Isikliku kasutusõiguse seadmise plaan

Valgustuse maakaabelliin

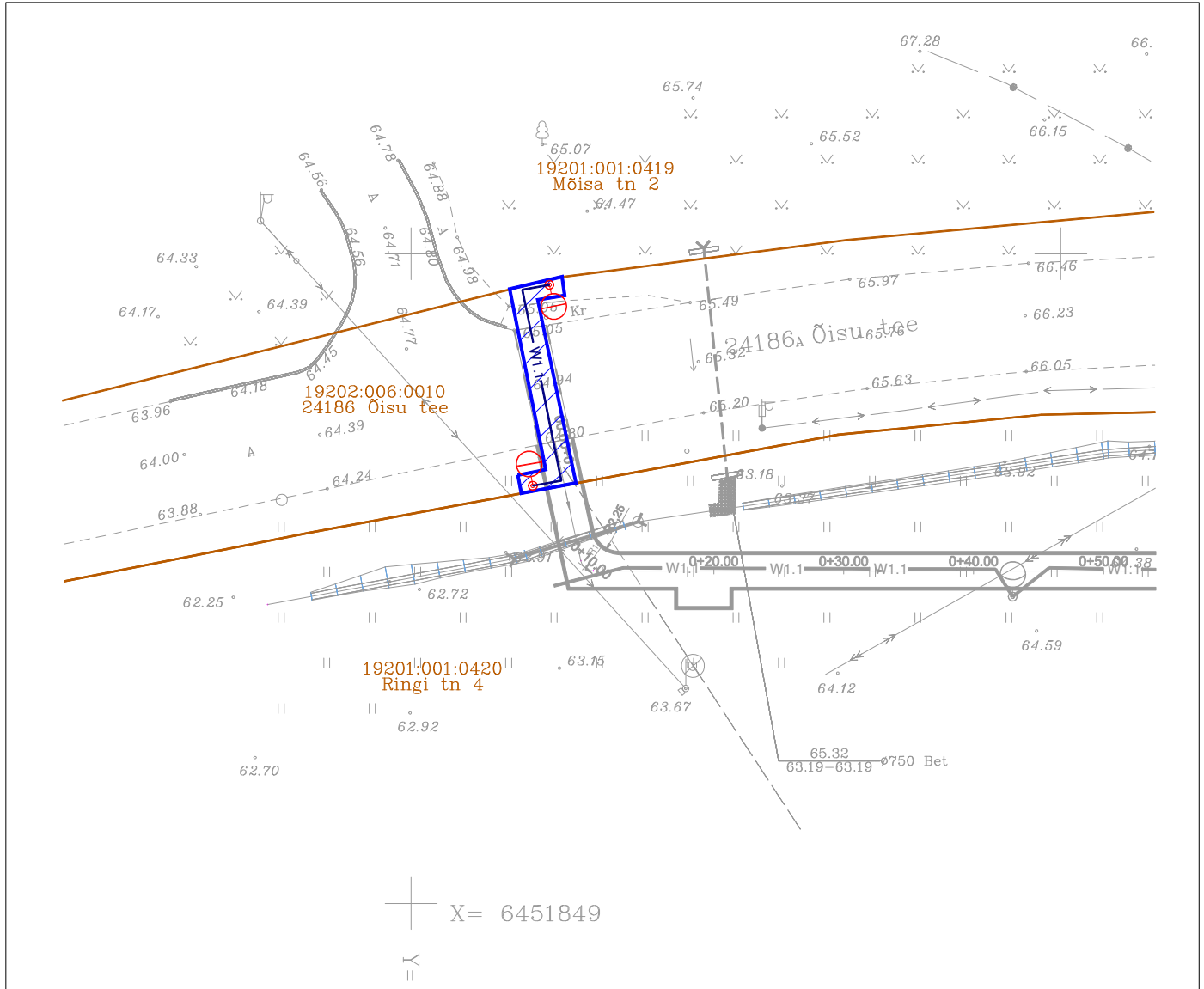
Töö nr: 24VI05

M 1:500 (1 cm = 5,0 m), A4

24186 Õisu tee





Katastritunnus 19202:006:0010

Registriosa nr 10605350



Jrk nr	IKÕ ala Pos nr (plaanil)	Kinnistu registriosa number	Katastriüksuse tunnus, nimi ja sihtotstarve	Asukoht riigitee (nr ja nimi) suhtes (lõigu algus ja lõpp km)	Ala pindala m2
1	Pos 1	10605350	24186 Õisu tee Katastritunnus 19202:006:0010 Transpordimaa	24186 Õisu tee ristumine km-l 0,74	38m2

TINGMÄRGID:

-  Katastriüksuse piir
-  Projekteeritud valgustuse maakaabelliin
-  Projekteeritud mast valgustiga
-  Kasutusõiguse ala 38 m2

Koostaja:
Elekman OÜ
Taotleja:
Elekman OÜ